



## MATÉRIEL NÉCESSAIRE

Baudrier, casque, longe de via ferrata en Y avec absorbeur de choc. Pour les poids inférieurs à 40 kg, longe avec curseur pour ligne de vie continue obligatoire.



## URGENCES

N° européen : 112  
SAMU : 15  
Pompiers : 18



La progression en ligne de vie continue est idéale pour les via ferratistes en herbe qui se déplacent sur le parcours sans changement de mousquetons. Vous vous déplacez grâce à un curseur qui une fois inséré sur le parcours vous emmène jusqu'au bout.

## CONDITIONS D'ACCÈS

- A partir de 7 ans
- Taille supérieure à 1m30
- Conditions météo favorables

## TARIFS ACCÈS + LOCATION



- **Redevance d'accès : 4€**
- **Location équipement complet = casque, baudrier, poulie, longe avec absorbeur ou poulie : 12€**
- **Location équipement partiel : 4€**



En cas d'annulation, merci de nous prévenir, le matériel sera aussitôt remis en location.

**LES RÉSERVATIONS DU CRÉNEAU HORAIRE ET DU MATÉRIEL SONT OBLIGATOIRES, RENDEZ-VOUS SUR :**

[www.viaferrata-alpes.com](http://www.viaferrata-alpes.com)

## RENSEIGNEMENTS

Bureau d'accueil des via ferrata du Caire  
1142, route de Turriers - 04250 Le Caire - FRANCE  
[viaferratalecaire@sisteronais-buech.com](mailto:viaferratalecaire@sisteronais-buech.com) / 04 92 68 40 39

## HORAIRES D'OUVERTURE

- Du 01/04 au 31/10 -7/7j : accueil de 8h30 à 17h30 non-stop.
- De 01/11 à 31/03 : accueil de 10h-15h fermé les weekends.
- L'accueil téléphonique se fait toute l'année de 9h à 17h, pour toute demande de renseignements.

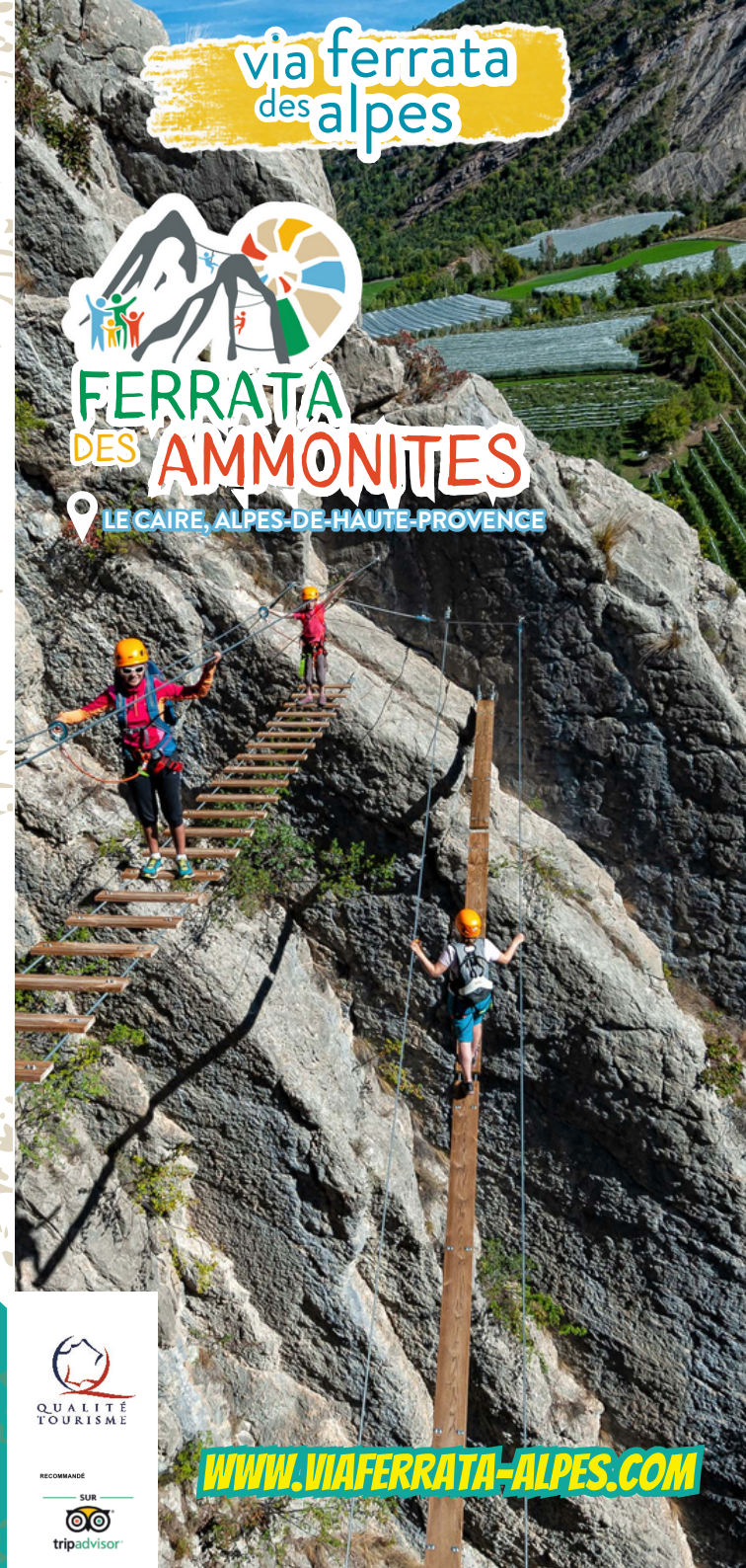


via ferrata  
des alpes



FERRATA  
DES AMMONITES

LE CAIRE, ALPES-DE-HAUTE-PROVENCE



[WWW.VIAFERRATA-ALPES.COM](http://WWW.VIAFERRATA-ALPES.COM)



Actions réalisées dans le cadre de l'espace valléen "Terres de Provence, terres de rencontres"



[pro-canyon.com](http://pro-canyon.com)



Communauté de Communes  
du Sisteronais-Buech

## LE PETIT + !




Les **falaises** sont un milieu de vie privilégié pour certains animaux et végétaux. Le long du parcours, **2 silhouettes et 6 panneaux** vous les présentent et vous content des anecdotes.



PRENEZ QUELQUES INSTANTS POUR LES DÉCOUVRIR !

## LÉGENDE

- 1 ..... L'escalier d'Anais
- 2 ..... La première traversée
- 3 ..... L'échelle de Raiponce
- 4 ..... Le chemin de traverse
- 5 ..... La petite muraille
- 6 ..... La passerelle
- 7 ..... Le pont des ammonites
- 8 ..... Le pont pirate
- 9 ..... Le passage des aromatiques
- 10 ..... La dalle des petits pas
- 11 ..... Le virage du Caire
- 12 ..... Roselyne des sources

-  Itinéraire câblé
-  Ponts
-  Sentier

## Activités à faire... **AUTOUR**

- ...à 1 min : *Via Ferrata dela Grande Fistoire*
- ...à 5 min : *randonnées pédestres*
- ...à 10 min : *itinéraire ludique et familial Randoland, baptême de planeur*
- ...à 15 min : *canyoning*
- ...à 25 min : *visites à la ferme*
- ...à 30 min : *karting, parc aventure, paintball, wakeboard*
- ...à 40 min : *canoë*

## INFOS TECHNIQUES

- Sommet : 893m
- Dénivelé : 93m
- Départ : 800m
- Longueur : 280m
- Difficulté : Facile à Peu Difficile
- Ascension : 1h30 à 2h30
- Orientation : N.NE.S.
- Roche : Calcaire

Partagez votre expérience



@viaferrataalpes



@sisteronbuech